

Commentaires et réponses du jeu parcours

1. Butte Jeanne d'Arc L'eau est surtout visible au niveau du lac, le Loir se fait discret, comme toujours ! Pourtant à l'origine, La Chartre s'est développée sur une zone marécageuse à un endroit où la rivière se divise en plusieurs bras avant de se réunir en un seul, 1km en aval. La butte Jeanne d'Arc a offert un lieu défensif idéal, l'eau en renforçant l'intérêt.

2. Église Saint-Vincent Reconstituée à la fin du XIXe siècle, ses vitraux sont réalisés par l'entreprise Lobin à Tours. La région a été particulièrement productive dans le renouveau du vitrail à cette époque. Le détail est extrait du vitrail situé dans le chœur à droite représentant Saint Julien, 1er évêque du Mans au IVe siècle. On aperçoit en arrière-plan une scène de la vie quotidienne au Mans.

3. Pont de la Mairie De nombreux ponts sont présents à La Chartre, environ une dizaine. Ils témoignent de l'omniprésence de l'eau. Le Loir se divise en 4 bras, il y en aurait eu jusqu'à 6. Les petits abris que l'on voit le long du Loir assuraient l'accès à l'eau. Les lavoirs font également partie du paysage. Ils se sont répandus au XIXe siècle. Le blason représente les armoiries du prieuré Saint-Nicolas, aujourd'hui disparu. Il n'a été adopté qu'en 1961. Le bateau évoque le fait que Saint-Nicolas aurait calmé plusieurs fois des tempêtes lors de ses traversées.

4. Plan en faïence Les nombreuses faïences dans La Chartre réalisées par les Ateliers du Lérot, évoquent très souvent le Loir avec poésie. Le Loir coule d'est en ouest. Le médaillon se trouve à gauche du plan.

5. Le Grand Moulin 15 000 kg, soit 15 tonnes (ce qui est énorme !) Oui, le minotier est le nom du meunier qui travaille dans un moulin à farine.

6. Vue insolite Il s'agit de la piscine. Elle a été réhabilitée entre 2006 et 2009 de façon originale.

7. Bords du Loir Plusieurs mots peuvent venir à l'esprit : calme, détente, bucolique... Ce bras du Loir qui entre dans La Chartre reste un endroit plein de charme où l'on retrouve une architecture de maison de villégiature. La maison en bois donnant sur le Loir en est un bel exemple. Cette zone de La Chartre était le lieu de détente du week-end et des vacances jusque dans les années 70.

8. Barrage Roche-Marie Il permet de réguler les caprices du Loir avant son entrée dans la ville. Autrefois, on y trouvait une porte marinière (l'ancêtre de l'écluse Freycinet) qui permettait aux bateaux de passer le barrage. À La Chartre, la navigation était très limitée. Les inondations ont toujours été un gros problème et on a relevé des zones entières de la ville afin de les assécher et les rendre constructibles. C'est le cas du quartier de la Pléiade dans les années 1980. Le bon classement est A, C, D, B ou A, D, C, B, car C et D sont de la même époque. Sur les cartes postales on aperçoit la traditionnelle baignade, remplacée en 1969 par la piscine.

9. Lac de la Rougeraie Ce site a longtemps été une carrière de sable. À partir des années 1990, les parcelles qui ne sont plus exploitées ont été réaménagées en lac. La commune en est devenue acquéreur en 1997 afin d'en assurer la gestion et le devenir du plan d'eau.

«...La Chartre se mire dans l'eau au pied de ses coteaux... »

Michel Boillot, Ateliers du Lérot.

Livret jeu
Pays d'art et d'histoire

laissez-vous conter l'eau
à La Chartre-sur-le-Loir

Office de Tourisme de la Vallée du Loir
13 place de la République
72340 La Chartre-sur-le-Loir
02 43 38 16 60
info@vallee-du-loir.com / www.vallee-du-loir.com

Pays d'art et d'histoire de la Vallée du Loir
Rue Anatole Carré
72500 VAAS
02 43 38 16 62
www.pays-valleeduloir.fr



Le Pays Vallée du Loir appartient au réseau national des Villes et Pays d'Art et d'Histoire.

Le ministère de la Culture et de la Communication attribue l'appellation Villes et Pays d'art et d'histoire aux collectivités locales qui animent leur patrimoine. Il garantit la compétence des guides-conférenciers et des animateurs de l'architecture et du patrimoine et la qualité de leurs actions. Des vestiges antiques à l'architecture du XXe siècle, les villes et pays mettent en scène le patrimoine dans sa diversité. Aujourd'hui, un réseau de plus de 180 villes et pays vous offre son savoir-faire sur toute la France.

À proximité, Le Mans, Laval, Angers, Nantes, Vendôme, Tours, Blois, Saumur, Guérande et Fontenay-le-Comte bénéficient de l'appellation Villes d'art et d'histoire. Les pays du Perche Sarthois, Vignoble Nantais, Loire-Touraine et de Coëvrons-Mayenne bénéficient de l'appellation Pays d'art et d'histoire.

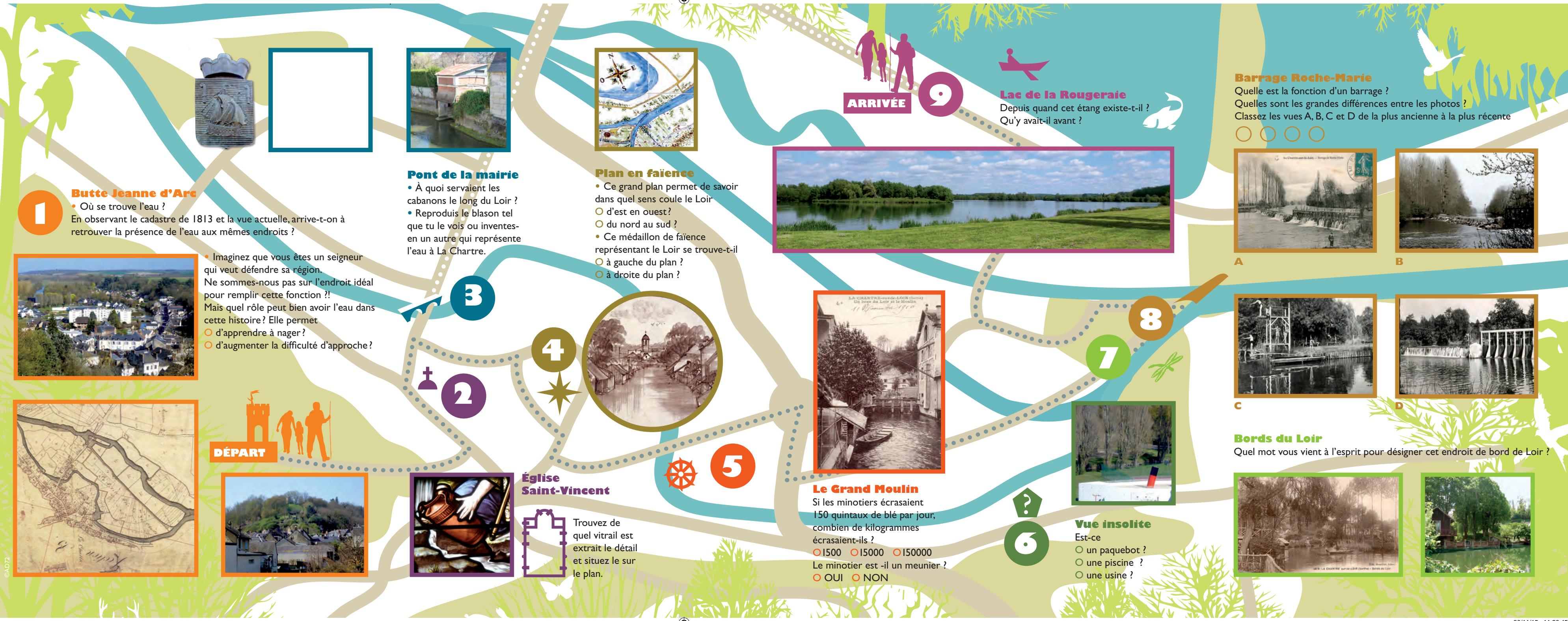
La Chartre-sur-le-Loir porte bien son nom

Avec ce parcours, découvrez à quel point l'eau a toujours été présente dans cette ville.

La promenade de la butte Jeanne d'Arc au plan d'eau dure environ 2h. (Si vous ne voulez pas monter l'escalier, faites l'aller-retour à la butte en voiture, vous gagnez 1/2 heure). Le parcours s'achève au plan d'eau, vous pouvez alors effectuer la boucle indiquée sur le plan pour retourner en centre-ville (20 minutes en plus).

À votre avis, depuis quel pont la photo ci-dessus a-t-elle été prise ?


Réponse : depuis le pont de la Marie



1 Butte Jeanne d'Arc
 • Où se trouve l'eau ?
 En observant le cadastre de 1813 et la vue actuelle, arrive-t-on à retrouver la présence de l'eau aux mêmes endroits ?




• Imaginez que vous êtes un seigneur qui veut défendre sa région. Ne sommes-nous pas sur l'endroit idéal pour remplir cette fonction ?! Mais quel rôle peut bien avoir l'eau dans cette histoire? Elle permet
 d'apprendre à nager ?
 d'augmenter la difficulté d'approche ?



Pont de la mairie
 • À quoi servaient les cabanons le long du Loir ?
 • Reproduis le blason tel que tu le vois ou inventes-en un autre qui représente l'eau à La Chartre.



Plan en faïence
 • Ce grand plan permet de savoir dans quel sens coule le Loir
 d'est en ouest ?
 du nord au sud ?
 • Ce médaillon de faïence représentant le Loir se trouve-t-il
 à gauche du plan ?
 à droite du plan ?



Église Saint-Vincent
 Trouvez de quel vitrail est extrait le détail et situez-le sur le plan.

ARRIVÉE



Lac de la Rougeraie
 Depuis quand cet étang existe-t-il ?
 Qu'y avait-il avant ?



Le Grand Moulin
 Si les minotiers écrasaient 150 quintaux de blé par jour, combien de kilogrammes écrasaient-ils ?
 1500 15000 150000
 Le minotier est-il un meunier ?
 OUI NON



Vue insolite
 Est-ce
 un paquebot ?
 une piscine ?
 une usine ?

Barrage Roche-Marie
 Quelle est la fonction d'un barrage ?
 Quelles sont les grandes différences entre les photos ?
 Classez les vues A, B, C et D de la plus ancienne à la plus récente



Bords du Loir
 Quel mot vous vient à l'esprit pour désigner cet endroit de bord de Loir ?

